





-  Großräumige, besonders wertvolle Landschaftsbereiche
-  Verbundrichtungen innerhalb des Stadtgebietes
-  Verbundrichtungen in die Region
-  Stadtgrenze

Hansestadt LÜBECK   
 Bereich Naturschutz

Landschaftsplan  
 der Hansestadt Lübeck  
 - BESTAND - 

Großräumige, besonders wertvolle  
 Landschaftsbereiche 

Kartographische Aufbereitung und Darstellung (GIS):  
 ARGe Landschaftsplan Lübeck  
 ARUM - Arbeitsgemeinschaft Umwelt- und Stadtplanung, Hannover  
 IFB - Ingenieurbüro für Bodenkunde und digitale Kartographie, Hannover  
 Planungsbüro Mordhorst-Bretschneider GmbH, Nordorf

Gutachterlicher Fachbeitrag  
 Brien, Wessels und Werning, Lübeck (2000)  
 Bearbeitung im Bereich Naturschutz  
 Wolfgang Nagel

Plan-Nr.:	Datum	Name	Aufgestellt
2b	31.01.2003	Mordhorst	Lübeck, den 4. März 2008
Maßstab	gelindert	31.03.2004	Mordhorst
1:30.000	verantwortlich	04.03.2008	Frank Lammert

DGK5, TK25 © LVermA S-H  
 © Geobasisdaten (Karten und Luftbilder):  
 Landesamt für Innere Verwaltung  
 Mecklenburg-Vorpommern (LÄV-MV)